



# Camping- und Wohnmobilstellplätze

*Hier taucht  
Glück Plub*





180 Stellplätze auf 5 ha

Touristikplätze: 100

Wohnmobilstellplätze: 30

Mietunterkünfte: 4 Mobilheime, 3 FeWo, 2 Bungalow, 6 Mietwohnwagen, 3 Fasshütten

geöffnet: April – Oktober

tägl. von 8 bis 21 Uhr

keine Mittagsruhe

Anreise bis 21 Uhr/  
Wohnmobilhafen 24 h

Der Campingplatz und Wohnmobilhafen am gleichnamigen See Grünewalder Lauch ist trotz seiner Familien- und Hundefreundlichkeit ein Ort der Ruhe und Erholung. Ob mit eigenem Caravan, in einer der FeWos, im Mietwohnwagen, den Mobilheimen oder den Fasshütten, es ist für jeden die richtige Übernachtungsform dabei, auch der Familienhund ist herzlich willkommen. Er und die Liebhaber des FKK's haben einen eigenen Strand. Auf die Wohnmobilisten warten schöne parzellierte Stellflächen mit Platz zum Entspannen und bei einem Sonnenbad die Seele baumeln lassen können. Die Stellplätze sind etwa 200 m vom See entfernt und der perfekte Ort für alle die den Tag bei einem Sonnenuntergang über dem See ausklingen lassen wollen. Für Sie ist auch das Sanitär dazu buchbar und in unmittelbarer Nähe zum Stellplatz vorhanden. Zahlreiche Angebote u.a. ein Mietwagen und weitere Serviceleistungen finden Sie auf unserer Internetseite.

**Platz:** Schotterrasen/Wiese mit teilweise Schatten

**Lage:** am Wald, Bahnhof 10 km, am Badesee, ruhig, nahe Niederlausitzer Bergbautour/Fürst-Pückler-Weg

**GPS-Koordinaten:** 51°30'25"N 13°40'01"E



### Themencamping

#### Grünewalder Lauch C ★★★★★

Lauchstraße 99-101  
01979 Lauchhammer OT Grünewalde  
Tel. +49 3574 3826  
anfrage@themencamping.de  
www.themencamping.de





Auf unserem Waldcampingplatz genießen Sie Ruhe und naturnahes Camping in grüner Umgebung und lockerer, familiärer Atmosphäre. Sie haben freie Platzwahl - ob im Schatten, Halbschatten oder in der Sonne. Der Platz bietet einfache Sanitäreanlagen und einen Aufenthaltsraum mit Küche. Brötchenservice wird angeboten und Hunde sind sehr willkommen. Das Angebot für einen aktiven Urlaub ist reichlich. Ein gut ausgebautes, ausgeschildertes Radwegenetz lädt zu erlebnisreichen Fahrradtouren ein. Der Platz liegt unmittelbar an mehreren Radwegen und der Senftenberger See ist nur ca. 5 km entfernt. Die Bergbauindustrie bietet viele Sehenswürdigkeiten und aktive Erlebnisse. Zum Beispiel kann man den Braunkohletagebau live erleben oder sogar die Förderbrücke F60 besteigen. Inhaber Micha hilft sehr gern weiter, damit Sie Ihren Aufenthalt in vollen Zügen genießen können.

40 Stellplätze auf 0,75 ha

Touristikplätze: 30

ganzjährig geöffnet

24 h täglich geöffnet

keine Mittagsruhe

Anreise rund um die Uhr

**Platz:** Rasen, teils sonnig und schattig

**Lage:** im Wald, Bus 1000 m, Bahnhof 6 km, ruhig

**GPS-Koordinaten:** 51°27'05"N 13°56'44"E



### Waldcamping Lausitzer Seenland

Wiesenstraße 7

01945 Schwarzbach

Tel. +49 172 5414097

waldcamping-lausitzer-seenland@web.de

www.waldcamping-lausitzer-seenland.de



Mitten im Lausitzer Seenland liegt unser Campingplatz landschaftlich reizvoll direkt am Senftenberger See. Vor allem aktiv Erholung suchende Camper, die Wert auf Komfort und intakte Natur legen sowie einen hohen Anspruch an Sauberkeit, Sicherheit und Service haben, finden bei uns das passende Angebot. Nutzen Sie den Charme der Seenland-Region für Radtouren, Wanderungen oder Kleinbustouren. Und entspannen Sie an dem direkt angrenzenden Badestrand oder in der hauseigenen Sauna. Der parkähnlich gestaltete Platz besticht durch seine rondellförmige Anordnung der Stellflächen, ausgestattet mit Frischwasser-, Abwasser-, Elektro- und digitalem Fernsehanschluss. Saubere und moderne Sanitäreanlagen sind eine Selbstverständlichkeit. Gepflegte Grünflächen, ja sogar ein Kräutergarten erwartet Sie. Haustiere sind bei uns erlaubt. Der Komfortcampingplatz ist barrierefrei. Eingeschränkte Internetnutzung möglich.

325 Stellplätze auf 8 ha

Touristikplätze: 130

Mietunterkünfte: 13

geöffnet: 1.4. – 31.10.

tägl. von 8 bis 20 Uhr

NS von 8 bis 18 Uhr

Mittagsruhe 13 bis 15 Uhr

Anreise bis 21 Uhr

**Platz:** Rasen

**Lage:** am Badesee, ruhig, nahe Seenland-Route/Niederlausitzer Bergbautour/  
Fürst-Pückler-Weg

**GPS-Koordinaten:** 51°29'58"N 13°58'56"E



### Komfortcamping

#### Senftenberger See C ★★★★★

Senftenberger Str. 10

01968 Senftenberg OT Niemtsch

Tel. +49 3573 800500

Fax +49 3573 800501

komfortcamping@senftenberger-see.de

www.komfortcamping-see.de







23 Stellplätze auf 0,75 ha  
 Touristik-/  
 Wohnmobilstellplätze  
 geöffnet: 1.4. – 31.10.  
 HS: 8.00 – 20.00 Uhr  
 NS: 8.00 – 19.00 Uhr  
 keine Mittagsruhe  
 Anreise bis 20 Uhr

Der Wohnmobilstellplatz ist vor allem bei Surfern und Wasserwanderern beliebt. Er liegt direkt am Radrundweg um den Senftenberger See und hat Anschluss an das überregionale Wegenetz. Vor Ort gibt es Restaurants, einen Imbiss sowie eine Beachvolleyballanlage, Wasserrutsche und einen Spielplatz. Die maximale Aufenthaltsdauer sind 4 Nächte, Reservierungen sind nicht möglich.

**Platz:** Schotterrasen/wassergebundener Belag

**Lage:** Bus 50 m, Bahnhof 2 km, am Badeseesee, ruhig, nahe Seenland-Route/Niederlausitzer Bergbautour

**GPS-Koordinaten:** 51°30'42"N 14°01'41"E




Kartenkoordinaten: F11

### Wohnmobilstellplatz Seestrand Buchwalde

Buchwalder Straße 52  
 01968 Senftenberg OT Buchwalde  
 Tel. +49 3573 800261  
 seestrand.buchwalde@senftenberger-see.de  
 www.senftenberger-see.de

6



58 Stellplätze  
 Touristikplätze: 50  
 Wohnmobilstellplätze: 8  
 Mietunterkünfte: 4 Baumhäuser, 5 Hafenlodes, 20 Hütten, 4 Zimmer  
 geöffnet: 1.4. – 31.10.  
 tägl. von 10 bis 18 Uhr  
 Anreise 14 bis 18 Uhr

Im Hafencamp Senftenberger See können Sie Ruhe und Erholung mit Aktivitäten am und auf dem Wasser wunderbar verbinden. Umgeben von einem schönen Kiefernwald übernachten Sie bei uns besonders naturnah in Baumhäusern, Hafenlodes, Ferienzimmern oder auf der Zeltwiese. Das Hafencamp ist als Bett&Bike-Betrieb ein idealer Ausgangspunkt zum Erkunden des Lausitzer Seenlandes per Rad oder Skates.

**Platz:** Rasen, teilweise schattig

**Lage:** im Wald, Bhf. 8 km, am Badeseesee, Badstrand 600 m, ruhig, nahe Seenland-Route/Fürst-Pückler-Weg

**GPS-Koordinaten:** 51°29'25"N 14°02'12"E



Kartenkoordinaten: F11

### Hafencamp Senftenberger See

Straße zur Südsee 2  
 01968 Senftenberg OT Großkoschen  
 Tel. +49 3573 800600  
 Fax +49 3573 800610  
 rezeption@hafencamp.de  
 www.hafencamp.de



7



Der familienfreundliche 5-Sterne-Campingplatz befindet sich inmitten eines Kiefernwaldes mit eigenem flach abfallendem Sandstrand. Die parzellierten Standplätze unterteilen sich in zwei Kategorien. In der Komfortkategorie gibt es einen direkten Strom-, Wasser-, Abwasser- und TV-Anschluss. Die Rasenplätze liegen alle in Wassernähe. Die zweite Kategorie befindet sich auf schattigem Waldboden und bietet ebenfalls einen Stromanschluss sowie eine Wasserzapfstelle. Kinder bis 15 Jahre campen in familiärer Begleitung kostenfrei. Den Gästen stehen 6 Sanitärgebäude mit Kinderwaschland und Babybad sowie Koch- und Waschgelegenheiten zur Verfügung. Das Animationsteam betreut große und kleine Gäste von April bis Oktober mit einem abwechslungsreichen Programm. Trampolinanlage, Wasserrutsche, Minigolf und Kletterwand runden das Angebot im Spielgarten ab. Fahrrad- und Bootsverleih sowie andere Freizeitmöglichkeiten gibt es vor Ort.

500 Stellplätze auf 35 ha

Touristikplätze: 165

Wohnmobilstellplätze: 5

Mietunterkünfte:

- 200 Ferienhäuser
- 2 Mietwohnwagen

ganzjährig geöffnet

tägliche Öffnungszeiten:  
saisonabhängig

Mittagsruhe 13 bis 15 Uhr

Anreise ab 15 Uhr

**Platz:** Kat. A Rasenplätze, teils schattig mit Versorgungssäule, Kat. B Waldboden

**Lage:** im Wald, Bus 300 m, Bahnhof 8 km, am Badensee, ruhig, nahe Seenland-Route

**GPS-Koordinaten:** 51°29'23"N 14°02'50"E



### Familienpark

#### Senftenberger See C ★★★★★

Straße zur Südsee 1  
01968 Senftenberg OT Großkoschen  
Tel. +49 3573 800800  
Fax +49 3573 800801  
familienpark@senftenberger-see.de  
www.familienpark-see.de





10 Stellplätze  
Touristikplätze: 10  
Wohnmobilstellplätze: 10  
geöffnet: 1.4. – 31.10.  
24 h täglich geöffnet  
keine Mittagsruhe  
Anreise rund um die Uhr



Kartenkoordinaten: G11

Der Stellplatz für Wohnmobile und Caravans befindet sich auf einem ehemaligen Bauernhof am Ortsrand von Tätzschwitz. 10 Stellplätze, teilweise befestigt, teilweise auf der Wiese stehen mit Stromanschluss zur Verfügung. Eine Dusche und eine Toilette sind vorhanden. Starten Sie von hier ins Lausitzer Seenland. Ideal für Radtouren. Nur 1 km bis zum Geierswalder See und 4 km bis zum Senftenberger See.

**Platz:** Rasen, teilweise Rasengittersteine, Sonne bis Schatten

**Lage:** Bus 300 m, Bahnhof 10 km, ruhig, Badestrand 3 km, nahe Seenland-Route

**GPS-Koordinaten:** 51°28'57"N 14°06'26"E

### Stellplatz Tätzschwitz

Am Hochwald 27  
02979 Tätzschwitz  
Tel. +49 172 9097930  
stellplatz@expeditours.de  
www.expeditours.de

9



18 Stellplätze auf 1 ha  
Wohnmobilstellplätze: 18  
geöffnet: 1.4. – 31.10.  
tägl. von 9 bis 18 Uhr  
Mittagsruhe 12 bis 15 Uhr  
Anreise bis 18 Uhr



Kartenkoordinaten: G11

Der Wasserwanderrastplatz Geierswalde befindet sich im Aufbau. 16 Naturplätze unmittelbar am Wasser. Toiletten und Duschen in einfachem Standard (Container). 20 Wasserliegeplätze für Boote max. 2,80 x 8,00 m. Abstellmöglichkeiten für Trailer. Landliegeplätze für Jollen. Gäste sind mit und ohne Boot willkommen. Gastronomie und Hotel ca. 200 m. Der Platz wird von Wassersportlern geleitet.

**Platz:** Naturplatz, Bäume im Südwesten

**Lage:** am Badesee, Badestrand 1,5 km, ruhig, nahe Seenland-Route/Fürst-Pückler-Weg

**GPS-Koordinaten:** 51°29'33"N 14°06'47"E

### Wasserwanderrastplatz des 1. WSV Lausitzer Seenland e.V.

Am Wassersportzentrum  
02979 Elsterheide OT Geierswalde  
Tel. +49 160 95071133  
wasserwanderrastplatz@wsvls.de  
www.wsvls.de

10





Herzlich willkommen im Herzen des Lausitzer Seenland, herzlich willkommen am Geierswalder See. Auf 25.000 m<sup>2</sup> finden Sie ausreichend Freiraum für Wohnmobile und Caravane jeglicher Größenordnung (unparzellierter Rasen/Sandboden, welcher auch starkem Regen standhält). Es gibt keinerlei zeitliche oder größenmäßige Zufahrtsbeschränkung. Sie reisen also einfach ohne Voranmeldung an, unsere Freilichtrezeption finden Sie direkt an der Einfahrt links. Ach ja, Ihr Vierbeiner ist bei uns herzlich willkommen. Neben zentraler Strom- sowie Frischwasserversorgung finden Sie bei uns auch die Möglichkeit der kostenfreien Müll- und Fäkalienentsorgung vor Ort. Das neue Sanitärgebäude, mit Dusch-, Wasch- sowie Kochmöglichkeiten inmitten des Platzes erwartet Sie. Der Badestrand des Geierswalder Sees liegt nur wenige Fußminuten entfernt und auch unsere tollen Rad- und Wanderwege beginnen direkt vor Ihrer Haustür.

200 Stellplätze auf 2,5 ha

Mietunterkünfte:

- 7 Mobilheime
- 2 Caravananhänger

geöffnet: April – Oktober

24 h täglich geöffnet

keine Mittagsruhe

Anreise bis 24 Uhr

**Platz:** unbeschattete Wiesenfläche

**Lage:** Bus 500 m, Bahnhof 7 km, am Badesee, Badestrand 300 m, ruhig, nahe Seenland-Route /Fürst-Pückler-Weg

**GPS-Koordinaten:** 51°29'43"N 14°07'54"E



### Ferien & Freizeitpark Geierswalde

Promenadenweg 1 – 3  
 02979 Elsterheide OT Geierswalde  
 Tel. +49 174 9012658  
[urlaub@geierswaldersee.de](mailto:urlaub@geierswaldersee.de)  
[www.geierswaldersee.de](http://www.geierswaldersee.de)



Am Rande des UNESCO Biosphärenreservat Oberlausitzer Heide- und Teichlandschaft in einem reizvollen Teich- und Seengebiet, in dem die ursprüngliche Landschaft – mit Mooren und Auen – noch größtenteils erhalten ist, befindet sich direkt am Silbersee der Campingpark Silbersee. Am Ufer des Silbersees befinden sich ein ausgedehntes Strandbad mit großem Beachvolleyballfeld, Textilstrand und FKK-Bereich sowie ein Kinderspielplatz am Strandbistro. Für Tierliebhaber ist auch ein separater Hundestrand vorhanden. Vor Ort gibt es einen Kiosk, Frühstück und frische Brötchen gibt es gern auf Bestellung. Der geologische Lehrpfad und naturnahe Seeadlerweg sind weit vom Campingplatz entfernt. Unser Fahrradverleih ist ein idealer Ausgangspunkt für Radwanderungen in das Lausitzer Seenland und das „Land der tausend Teiche“. Auf der Kartbahn in Lohsa können kleine und große Hobby-Rennfahrer ihr Können beweisen.

210 Stellplätze auf 2 ha

Touristikplätze: 80

Wohnmobilstellplätze: 60

Mietunterkünfte:

- 3 Wohnmobilheime
- 5 Wohnwagen mit Vorzelt

geöffnet: April – Oktober

tägl. von 8 bis 18 Uhr

Mittagsruhe 13 bis 15 Uhr

Anreise bis 18 Uhr

**Platz:** Waldboden, Wiese, teils gepflastert

**Lage:** im Wald, Bus 10 m, Bahnhof 2 km, am Badesee, ruhig, nahe Seenland-Route/ Froschradweg

**GPS-Koordinaten:** 51°22'12"N 14°23'24"E



### Campingpark Silbersee/Lausitz

Am Silbersee 27

02999 Lohsa OT Friedersdorf

Tel. +49 35724 50034

+49 152 22729675

silbersee-lausitz@freenet.de

www.silbersee-camping.de



Drei Paradiese auf einmal – am Nordstrand des Dreiweibener Sees: Caravan-, Schlemmer-, Sport- und Funparadies. Der Dreiweibener See bietet alles auf einmal. Vom modernen Caravanstellplatz haben Sie direkten Blick auf Sonnenauf- und -untergang über dem See. Ein 8 km asphaltierter Seerundweg, der bei Inline-Skatern sehr beliebt ist, ein Beachvolleyballfeld und ein breiter Sandstrand für den Badespaß, runden das Angebot ab. Die Beachbar lädt kulinarisch zum Schlemmen ein, nicht nur nach dem Badespaß, sondern auch bei Open-Air-Veranstaltungen und Familienfeiern. Der Caravanstellplatz befindet sich direkt an den bei Radlern beliebten Radwegen „Seenland-Route“ und „Niederlausitzer Bergbautour“. Viele Sehenswürdigkeiten, wie z.B. die Straußenfarm Lohsa, die Jakubzsburg Mortka, die Energiefabrik Knappenrode und der Findlingspark Nochten sind über das Radwegenetz bequem zu erreichen. Angler und Surfer sind willkommen.

15 Stellplätze auf 1 ha  
 Wohnmobilstellplätze: 15  
 geöffnet: 1.4. – 30.11.  
 24 h täglich geöffnet  
 keine Mittagsruhe  
 Anreise bis 24 Uhr

**Platz:** Schotterrasen

**Lage:** am Badesee, ruhig, nahe Seenland-Route / Niederlausitzer Bergbautour

**GPS-Koordinaten:** 51°24'27"N 14°24'03"E



### Caravanparadies Dreiweibener See

Am Strand Weißkollm 1  
 02999 Lohsa  
 Tel. +49 177 6963436  
[info@caravan-dreiweibern.de](mailto:info@caravan-dreiweibern.de)  
[www.caravan-dreiweibern.de](http://www.caravan-dreiweibern.de)



257 Stellplätze auf 23 ha  
 Touristikplätze: 90  
 Wohnmobilstellplätze: 40  
 Mietunterkünfte: 42 Bungalows, 25 Finnhütten, 3 FeWo  
 geöffnet: 1.4. – 15.10.  
 tägl. variabel geöffnet  
 Mittagsruhe 13 bis 15 Uhr  
 Anreise bis 20 Uhr

Die Campingplätze des SpreeCamp liegen an der einzigen Talsperre des Landes Brandenburg, idyllisch, ruhig und unmittelbar am Wasser. Für Radler und Skater steht ein gut ausgedehntes Radwegenetz zur Verfügung. Neben Baden, Angeln, Surfen und Minigolf besteht auf beiden Plätzen die Möglichkeit Fahrräder auszuleihen. In der Freizeitanlage vermieten wir Unterkünfte für Gruppen und Familien.

**Platz:** leicht schattiger, grasbewachsener Boden bzw. Sandboden

**Lage:** im Wald, Bus 1 km, Bahnhof 2 km, am Badesee, ruhig, nahe Spreeradweg

**GPS-Koordinaten:** 51°38'43"N 14°24'52"E



Kartenkoordinaten: K8

### SpreeCamp Betriebsgesellschaft mbH

Stauseestraße 3  
 03058 Neuhausen/Spree  
 Tel. +49 35697 235  
 +49 35608 244  
 sprecamp@web.de  
 www.spreecamp.de

14



20 Stellplätze auf 2,5 ha  
 Touristikplätze: 20  
 Wohnmobilstellplätze: 20  
 Mietunterkünfte: 1 Apartment für 4 Personen  
 geöffnet: April – Mitte Oktober  
 täglich 0 bis 24 Uhr  
 keine Mittagsruhe  
 Anreise: 0 bis 24 Uhr

Ein großer Garten mit Ponyranch, umgeben von sanfter Hügellandschaft bietet genau das, was Sie suchen: Ruhe und Abgeschiedenheit. Hervorragend ausgebaute Radwege, die Nähe zum Felixsee und das ausgedehnte Waldareal ermöglichen Entspannung, Erholung und sportliche Aktivitäten gleichermaßen. Mit den Ponys auf Tuchfühlung zu gehen, ist jederzeit möglich und wer mag, reitet eine Runde aus.

**Platz:** Wiese- und Schotterplätze, teils schattig

**Lage:** am Wald, Bus 300 m, Bahnhof 10 km, Badestrand 2,8 km, nahe Fürst-Pückler-Weg

**GPS-Koordinaten:** 51°36'17"N 14°30'45"E



Kartenkoordinaten: L9

### Stellplatz Minipony Ranch

Ohmixstraße 4  
 03130 Felixsee OT Klein Loitz  
 Tel. +49 171 7724638  
 Fax +49 355 478801014  
 stellplatz@mail.de  
 www.stellplatz-miniponyranch.de



15



180 Stellplätze auf 8 ha  
 Touristikplätze: 120  
 Mietunterkünfte: 3 Bungalows und 6 Mobilheime  
 geöffnet: 1.4. – 15.10.  
 tägl. von 9.30 bis 17 Uhr  
 Mittagsruhe 12 bis 14 Uhr  
 Anreise bis 20 Uhr

Auf zwei separaten Campingplätzen (Textil und FKK) am Badesee erwarten Sie Riesenwasserrutsche, Bootsverleih, Minigolf sowie Fuß- und Beachvolleyball. Ein 5,6 km langer Skater-Rundweg um den See mit Trimm-Dich-Pfad und Wasserski-Anlage. In der Nähe sind: Fürst-Pückler-Park Bad Muskau, Findlingspark Nochten, Kromlauer Park, Waldeisenbahn Weißwasser, Sorbisches Kulturzentrum Schleife.

**Platz:** Wiesengelände

**Lage:** Bus 300 m, Bhf. 2 km, am Badesee, ruhig, nahe Fürst-Pückler-Weg/Froschradweg

**GPS-Koordinaten:** 51°32'42"N 14°34'6"E



**Kartenkoordinaten:** L10

### Campingplatz Halbendorfer See

Dorfstraße 45a  
 02953 Halbendorf  
 Tel. +49 35773 76413  
 Fax +49 35773 73163  
 halbendorfersee@gmx.de  
 www.halbendorfersee.de

16



36 Stellplätze auf 0,75 ha  
 Wohnmobilstellplätze: 36  
 geöffnet: 01.04. – 31.10.  
 tägl. von 9 bis 13 Uhr und  
 15 bis 20 Uhr  
 Mittagsruhe 13 bis 15 Uhr  
 Anreise: bis 18 Uhr

Die Lage am größten Binnensee Sachsens und die familiäre Atmosphäre auf dem Platz laden unsere Gäste zum Entspannen ein. Der Campingplatz verfügt über sanitäre Einrichtungen, Strom, WLAN, Sitzgelegenheiten sowie eine "Chill-Ecke", in der man so richtig die Ruhe genießen kann. Außerdem bieten wir als Service frisch gebackene Brötchen und Kaffee auf Bestellung an. Neu ist auch ein Fahrradverleih.

**Platz:** Wiese, Sandboden

**Lage:** Bahnhof 5 km, am Badesee, Badestrand 800 m, nahe Seenland-Route

**GPS-Koordinaten:** 51°21'28"N 14°33'35"E



**Kartenkoordinaten:** L13

### Marina Camping Bärwalder See

Am Hafen 6  
 02943 Boxberg/O.L. OT Klitten  
 Tel. +49 172 3570448  
 post@schmidtarbeit.eu  
 www.marina-camping-baerwalder-see.eu

17



Unsere Komfortstellplätze verfügen über Frisch-, Grauwasser- und Stromanschluss. Hochmoderne Sanitäreanlagen mit großem, barrierefreiem Bad erwarten Sie. Der Bärwalder See verfügt über kristallklares Wasser und feinsandige Strände. Alle Arten von Wassersport, auch Motorboote sind möglich. Ein 21 km langer Radweg um den See bietet allen Radfahrern und Inlineskatern einen atemberaubenden Blick. Der Findlingspark ist nur 6 km entfernt und eine echte Sehenswürdigkeit.

92 Stellplätze auf 4 ha

Touristikplätze: 82

Mietunterkunft:

– 1 Mietwohnwagen

geöffnet: April – Oktober

tägl. von 8 bis 18 Uhr

keine Mittagsruhe

Anreise bis 18 Uhr

**Platz:** Schotterrasen, teilweise Beschattung

**Lage:** im Wald, am Badesee, ruhig, nahe Spreeradweg / Seenland-Route

**GPS-Koordinaten:** 51°23'45"N 14°34'24"E



**Campingplatz Sternencamp**

Zur Strandpromenade 2  
02943 Boxberg/O.L.  
Tel. +49 35774 552173  
info@sternencamp-boxberg.de  
www.sternencamp-boxberg.de



100 Stellplätze auf 6,8 ha  
 Touristikplätze: 40  
 Wohnmobilstellplätze: 12  
 Mietunterkünfte: 16  
 ganzjährig geöffnet  
 tägl. von 15 bis 20 Uhr  
 keine Mittagsruhe  
 Anreise bis 22 Uhr

Die Fläche von elf Hektar und die Tiefe von acht Meter machen den Deulowitzer See zum beliebtesten Erholungsgebiet der Region. Urlauber schätzen die landschaftliche Umgebung und die umliegenden Kiefern- und Laubwälder. Direkt am See, mit feinsandigem Badestrand und sehr guter Wasserqualität, befindet sich das Gasthaus „Flemmings“ und der Campingplatz „CampDeulo“.

**Platz:** Waldboden, Wiese, schattig bis sonnig

**Lage:** im Wald, Bus 100 m, Bahnhof 1,5 km, am Badesee, ruhig, nahe Niederlausitzer Bergbautour

**GPS-Koordinaten:** 51°55'17"N 14°38'53"E



Kartenkoordinaten: M3

### Campingplatz am Deulowitzer See

Am See 4  
 03172 Schenkendöbern  
 Tel. +49 35692 669525  
 campdeulo@gmx.de  
 www.campdeulo.de



19



25 Stellplätze auf 1 ha  
 Touristikplätze: 10  
 Wohnmobilstellplätze: 10  
 geöffnet: 01.04. – 31.10.  
 tägl. von 7 bis 20 Uhr  
 keine Mittagsruhe  
 Anreise: bis 20 Uhr

Unser Campingplatz liegt unweit von Guben eingebettet in schöner Natur und direkt am schönen Kiessee. Durch die direkte Lage am Oder-Neiße Radweg bieten wir Radlern optimale Voraussetzungen. Die Nutzung unseres sehr großzügigen, modernen Sanitärgebäudes mit separatem Raum für Mutter und Kind sowie behindertenfreundlichen separatem Raum (WC, Dusche, Waschtisch) ist bereits inklusive.

**Platz:** Rasen befahrbar, Baumgruppen

**Lage:** Bus 300 m, Bahnhof 2,5 km, am Badesee, ruhig, direkt am Oder-Neiße-Radweg

**GPS-Koordinaten:** 52°00'07"N 14°41'33"E



Kartenkoordinaten: N2

### Eurocamping Neißetal


Coschener Straße 18  
 03172 Guben OT Bresinchen  
 Tel. +49 151 55026171  
 +49 151 55026172  
 Fax +49 3561 686832  
 wonneberger@eurocamping-neissetal.de  
 www.eurocamping-neissetal.de

20

## Ausstattungsmerkmale

 Gasflaschentausch	 Imbiss / Kiosk
 Wohnmobil-entsorgungsstation	 Einkaufsmöglichkeiten
<b>CH</b> Chemietoiletten-entsorgung	 Gaststätte
 Stromanschluss Schuko	 Kochgelegenheit
 Stromanschluss CEE	 Grillplatz
 Waschmaschine	 Kinderspielplatz
 Wäschetrockner	 Ballspielplatz
 Baby-Wickelraum	 Badestrand
 Duschen	<b>FKK</b> FKK
 Spezielle Reisemobilstellplätze	 Fahrradverleih
 PKW am Stellplatz erlaubt	 Bootsverleih
 Wohnwagenverleih	 Inline-Skating
 Ferienhaus- / FeWo-Vermietung	 Hunde erlaubt
 Eingezäunt	 Hundestrand
 Bewacht / Nachtkontrolle	 Angeln
	 Sauna
	 WLAN Zugang
	 EC- und Kreditkartenzahlung

Einzelne Piktogramme nach Matthaes Verlag „Deutscher Hotelführer ©“ des DEHOGA, [www.hotelguide.de](http://www.hotelguide.de)

 Detaillierte Informationen für Gäste mit Mobilitätseinschränkungen (Rollstuhlnutzer, gehbehindert) liegen vor.

Mehr Informationen zur Barrierefreiheit dieser und weiterer Angebote erhalten Sie unter [www.lausitzerseenland.de](http://www.lausitzerseenland.de)



# Klassifizierungen / Gütesiegel






## Servicequalität Deutschland



Ein Betrieb, der das »Q« als Auszeichnung trägt, beteiligt sich an der Initiative »Servicequalität Deutschland«, die in verschiedenen Stufen in touristischen Betrieben das Qualitätsbewusstsein steigern und so die Dienstleistungsqualität im Reiseland Deutschland weiterentwickeln und absichern soll. Mit dem Gütesiegel zeigen immer mehr Gastgeber an, dass sie sich systematisch um Qualität kümmern und alles daran setzen, die Güte ihrer Dienstleistung für Sie als Gast so hoch wie möglich zu halten. Hier haben Sie die Gewähr, dass sich Betriebsleitung und Mitarbeiter permanent mit dem Thema Qualität auseinandersetzen und ihr Haus auch mit den Augen des Gastes sehen, um ständig Verbesserungen zu erreichen.

Weitere Informationen auf [www.q-deutschland.de](http://www.q-deutschland.de)

## Campingplatzklassifizierung

C  (Einfach)	einfache / zweckmäßige Ausstattung
C  (Zweckmäßig)	mittlerer Komfort, gute Qualität
C  (Komfortabel)	guter Komfort, bessere Qualität
C  (Erstklassig)	gehobener Komfort, gehobene Qualität
C  (Exklusiv)	hochwertiger Komfort, besondere Qualität

Die aufgeführten Sterne sind das Ergebnis der Klassifizierung des Deutschen Tourismusverbandes (DTV) und des Bundesverbandes der Campingwirtschaft in Deutschland (BVCD). Anbieter ohne Sternebezeichnung haben an dieser freiwilligen Klassifizierung nicht teilgenommen. Ein Rückschluss auf ihren Ausstattungsstandard ist damit nicht verbunden.

Weitere Informationen auf [www.bvcd.de/klassifizierung/informationen](http://www.bvcd.de/klassifizierung/informationen)

## Fahrradfreundliche Übernachtungsbetriebe



Der ADFC hat für Sie besonders fahrradfreundliche Gastbetriebe als sogenannte Bett-&-Bike-Betriebe ausgezeichnet. Diese Unternehmen haben sich auf die besonderen Wünsche von Radfahrern eingestellt und erfüllen alle gewisse Mindestanforderungen, wie:

- Radfahrer sind auch nur für eine Nacht willkommen
- Es gibt sichere Abstellmöglichkeiten für Ihr Fahrrad
- Für nasse Kleidung und Ausrüstung gibt es Trockenmöglichkeiten
- Werkzeuge für kleinere Reparaturen stehen zur Verfügung
- Mit vorhandenem Informationsmaterial können Sie Ausflugsziele in der Umgebung erkunden

Weitere Informationen gibt es auf [www.bettundbike.de](http://www.bettundbike.de)



# FREIHEIT ERLEBEN

mit Reisemobilen aus der Sächsischen Schweiz





Winterlager für  
Boote und Wohnmobile

[seenlandservice-lausitz.de](http://seenlandservice-lausitz.de)

## Alarmgesicherte Unterstellplätze für Boote, Wohnmobile und Caravans

### Wir bieten Ihnen Hallen- und Außenflächen:

- 1.300 m<sup>2</sup> überdachte Stellfläche alarmgesichert
- 2.400 m<sup>2</sup> Außenfläche in eingezäuntem Gelände
- saisonale oder ganzjährige Vermietung
- Zugänglichkeit Mo-Fr von 8:00 bis 14:00 Uhr  
bzw. nach Absprache

#### Kontakt:

Seenlandservice Lausitz

02979 Elsterheide, Alter Kirchweg 1

Fon: 035 71 / 60 86 972, Fax: 035 71 / 91 37 16

[info@seenlandservice-lausitz.de](mailto:info@seenlandservice-lausitz.de)

[www.seenlandservice-lausitz.de](http://www.seenlandservice-lausitz.de)

Größter

**Challenger-Händler**

Ostdeutschlands und

größter **SunLiving-Händler**

in Deutschland

mit großer Ausstellung.

**Fast alle Modelle vorrätig.**

Über 110 Reisemobile

- neu und gebraucht -

sofort lieferbar.

**Wohnmobilcenter  
Sachsen GmbH**

*3x in Bernsdorf*

Telefon: 035 723 - 92 82 1

[www.Wohnmobilcenter-Sachsen.de](http://www.Wohnmobilcenter-Sachsen.de)

**WomoDeal**.de  
WIR LASSEN IHR WOHNMOBIL GELD VERDIENEN

#### So gehts:

- ✓ Ihr Neufahrzeug konfigurieren  
[diverse verschiedene Modelle]
- ✓ Barzahlung oder Finanzierung  
auch ohne Anzahlung mögl.\*
- ✓ über **WomoDeal** vermieten  
und sorglos Geld verdienen
- ✓ bzw. bei Bedarf selbst nutzen

\* bei entsprechender Bonität und Finanzierung durch unsere Hausbank

Weitere Infos zur mögl. Re-Finanzierung  
Ihres Wohnmobils erhalten Sie vor Ort.

Tel.: 035723 - 93314

**BAR-ANKAUF** sowie Inzahlungnahme von  
Wohnwagen, Pkws, Reise- & Wohnmobilen.  
Finanzierung auch ohne Anzahlung  
(Hausbank), auch bei laufendem  
Kredit möglich – wir lösen ab!

**Vermietung - Verkauf  
Werkstattservice**

**Sonntag Schautag!**

[Alle Fahrzeuge können auch von  
innen besichtigt werden.

Beratung & Verkauf nur zu  
den gesetzlichen Öffnungszeiten]



Vermietung - Verkauf - Service

# SCHOMBEL WOHNMOBILE



Inland

Ausland

Freienhufener Str. 40 · 01983 Großräschen

Tel.: 035753/69 441 · Funk: 0170/96 70 175 · Fax: 035753/69 442

[www.schombel-wohnmobile.de](http://www.schombel-wohnmobile.de)



Lausitzer  
Seenland



## *Hundefreundliche Campingplätze*

Tierisch gute Ferien für Sie und Ihren Hund

# Impressum


**Herausgeber:** Tourismusverband  
Lausitzer Seenland e.V.  
Am Stadthafen 2  
01968 Senftenberg  
Tel. +49 (0) 3573 – 72 53 00-0  
Fax +49 (0) 3573 – 72 53 00-9  
info@lausitzerseenland.de  
www.lausitzerseenland.de  
www.facebook.com/lausitzerseenland.de



**Fotos:** Titel- und Kartenseite: Nada Quenzel  
Luftbild Kartenseite: © Peter Radke  
Das Titelfoto wurde mit freundlicher Unterstützung  
von Schombel-Wohnmobile produziert.  
www.schombel-wohnmobile.de  
Anbieter: Jens Bohge (1), Michael Melcher (2), Zweck-  
verband Lausitzer Seenland Brandenburg (ZVLSB)/  
Mario Hamsch; Harry Müller (3), Torsten Häusler (4),  
Christian Wilke (5), ZVLSB/Mario Hamsch (6), ZVLSB/  
Harry Müller (7), ZVLSB/ Steffen Rasche; Harry Müller  
(8), Manuela Zahn (9), Christa Heintze (10), Martin  
Tinko (11), Falk Nowotnick (12), Jörg Berndt (13),  
SpreeCamp (14), Ulrich Blum (15), Andre Böhme (16),  
Marco Schmidt (17), Benjamin Kramer/Sternencamp  
Boxberg; Gemeinde Boxberg O.L. (18), Steffen Krautz/  
MUT (19), Gerd Wonneberger (20)

**Satz, Druck:** Druckzone GmbH & Co. KG

**Erscheinung:** Januar 2019

 Mit freundlicher Unterstützung der regionalen Sparkassen

## Allgemeine Hinweise

Dieses Verzeichnis dient lediglich der Absatzförderung und Information. Bitte beachten Sie, dass ein Miet- bzw. Beherbergungsvertrag lediglich zwischen Ihnen und dem Vermieter zustande kommt. Für den Inhalt, Richtigkeit und Vollständigkeit der Eintragungen sind die jeweiligen Auftraggeber verantwortlich. Alle in diesem Verzeichnis enthaltenen Angaben beruhen auf den Auskünften und gelieferten Unterlagen der Anbieter. Aus falschen Angaben oder nicht erfüllten Leistungszusagen des jeweiligen Anbieters kann keine Schadensersatzpflicht gegenüber dem Herausgeber dieses Prospektes abgeleitet werden. Alle Rechte liegen beim Tourismusverband Lausitzer Seenland e.V.. Die Benutzung dieses Verzeichnisses zum Zwecke gewerbsmäßiger Adressenveräußerung an Dritte ist nicht gestattet. Alle Logos und Warenzeichen sind Eigentum der rechtmäßigen Besitzer. Alle Rechte vorbehalten. Jeder Nachdruck, Auszug bzw. Ausdruck, die Vervielfältigung jedweder Art sowie die Einspeicherung, Verarbeitung und Nutzung in elektronischen Systemen bedarf grundsätzlich der schriftlichen Zustimmung des Herausgebers.

# Die TOP 10 Ausflugstipps für Ihren Urlaub im Lausitzer Seenland

Im Lausitzer Seenland vollzieht sich ein besonderer Wandel: Aus den Mondlandschaften einstiger Braunkohletagebaue zwischen Berlin und Dresden hat sich ein attraktives Reiseziel entwickelt. Mit mehr als 20 gefluteten Seen und schiffbaren Kanälen wächst die größte von Menschenhand geschaffene Wasserlandschaft Europas heran. Wo sich früher gigantische Bagger durch Tagebaugruben wühlten, fahren Urlauber heute Rad, skaten, baden, stechen in See, steigen um aufs Quad oder hinauf aufs Besucherbergwerk.



Russischstamm Rostiger Nagel am Sauer Kanal



Schwimmbad Zornhauseen



Aktives Toben am erleben



Bildungspark Nachsten



Ostdeutscher Rosenpark Zornst (Lausitz)



Energiefabrik Knappenode



Stadthafen Saftfabriker See



1897 Terrasse am Großbräseher See

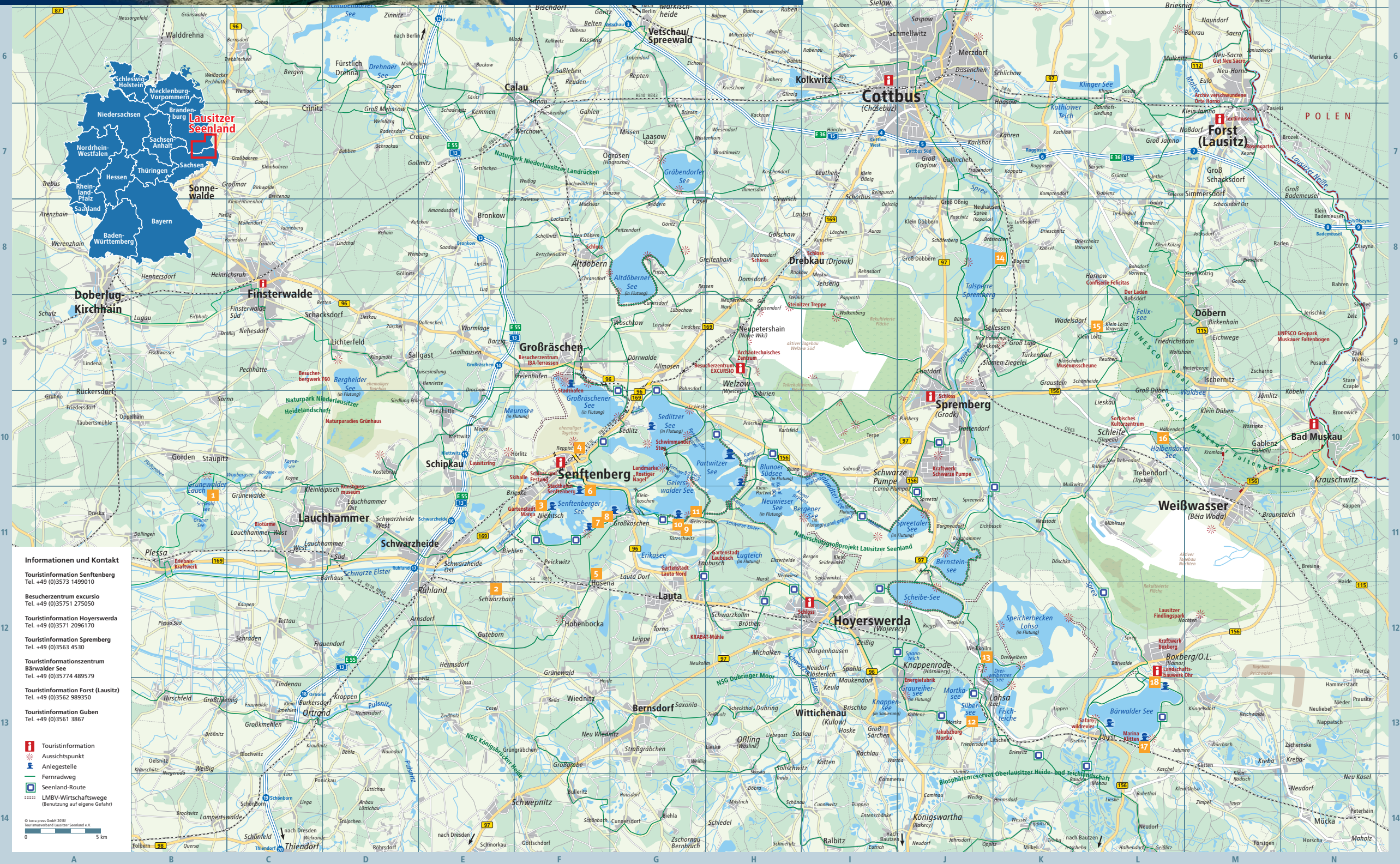
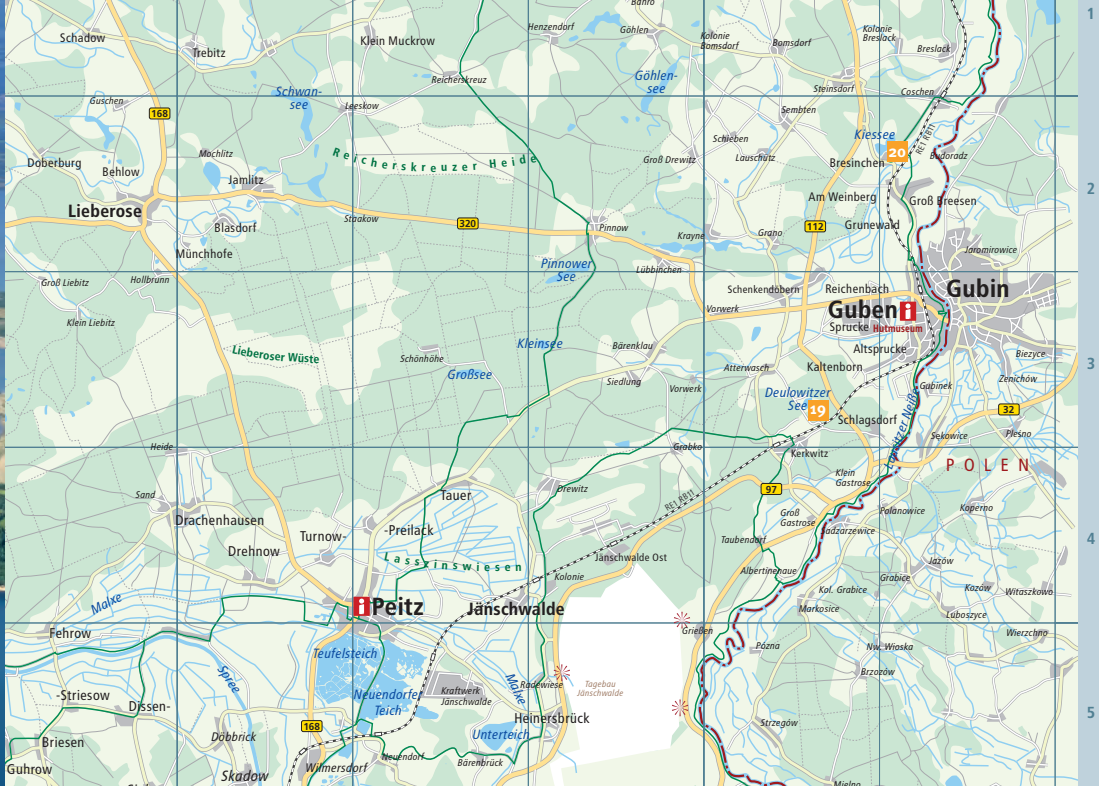


Besucherbergwerk 360 am Berghäuser See



Am der Naßbe bei Guben

Mehr Tipps und Geschichten zum Staunen unter: <https://www.lausitzerseenland.de/de/staunen.html>



- Informationen und Kontakt**
- Touristinformation Senftenberg  
Tel. +49 (0)3573 1499010
  - Besucherzentrum excursio  
Tel. +49 (0)35751 275050
  - Touristinformation Hoyerswerda  
Tel. +49 (0)3571 2096170
  - Touristinformation Spremberg  
Tel. +49 (0)3563 4530
  - Touristinformationszentrum  
Bärwalder See  
Tel. +49 (0)35774 489579
  - Touristinformation Forst (Lausitz)  
Tel. +49 (0)3562 989350
  - Touristinformation Guben  
Tel. +49 (0)3561 3867

- Touristinformation
- Aussichtspunkt
- Anlegestelle
- Fernradweg
- Seenland-Route
- LMBV-Wirtschaftswege (Benutzung auf eigene Gefahr)